



«هشدار وضعیت پایداری جو»

در راستای پیاده سازی تبصره ۳ ماده ۳ آئین نامه اجرایی از قانون هوای پاک، پیش بینی و هشدار شرایط جوی از لحاظ پایداری (۱۲۰ ساعته) و نیز پیش بینی ۱۰ روزه سایر پارامترهای جوی موثر به شرح زیر می باشد.

آینده نگری: مطابق با هشدار سطح نارنجی شماره ۲۵ و ۲۶ تحلیل آخرین الگوهای پیش یابی حاکی از گذر سامانه تندری و موج بعدی بارش در روز شنبه از منطقه البرز مرکزی است که به موجب آن در پاره ای نقاط رگبار باران و برف، وزش باد نسبتا شدید، ارتفاعات کولاک موقت برف، سقوط بهممن و ریزش سنگ، در نقاط مختلف استان به ویژه ارتفاعات و جاده های کوهستانی مورد انتظار است.

پیش بینی و هشدار پایداری هوای استان البرز در پنج روز (۱۲۰ ساعت) آینده

روز	تاریخ	پیش بینی وضع هوا	نوع پایداری در دشت البرز مرکزی	سرعت باد (10m) [m/s]	ارتفاع لایه مرزی PBL Height[m]	
					حداقل	حداکثر
۱	جمعه ۱۴۰۲/۱۱/۶	صبح ابری و مه آلود همراه با یخبندان، در بعضی ساعات کاهش ابر	پایدار	۵	68.4	820.4
۲	شنبه ۱۴۰۲/۱۱/۷	ابری و مه آلود، بعضی ساعات رگبار و رعدوبرق و پاره ای نقاط رگبار برف ارتفاعات رگبار برف بعضی ساعات کولاک برف، مه آلود همراه با یخبندان	ناپایدار	۱۴	61.2	605.1
۳	یکشنبه ۱۴۰۲/۱۱/۸	صاف تا کمی ابری، مه رقیق، یخبندان تا انتهای هفته	پایدار	۵	373.9	1287.7
۴	دوشنبه ۱۴۰۲/۱۱/۹	صاف تا قسمتی ابری، صبح مه آلود، یخبندان فراگیر در استان	پایدار	۵	199.7	979.1
۵	سه شنبه ۱۴۰۲/۱۱/۱۰	نیمه ابری تا ابری، صبح مه آلود، یخبندان، از اواخر وقت بارش برف	اواخر وقت ناپایدار	۶	162.4	1050.8

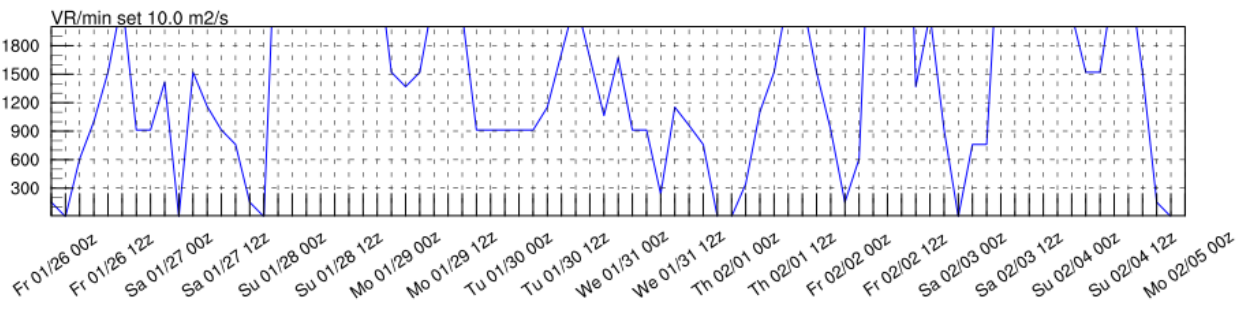
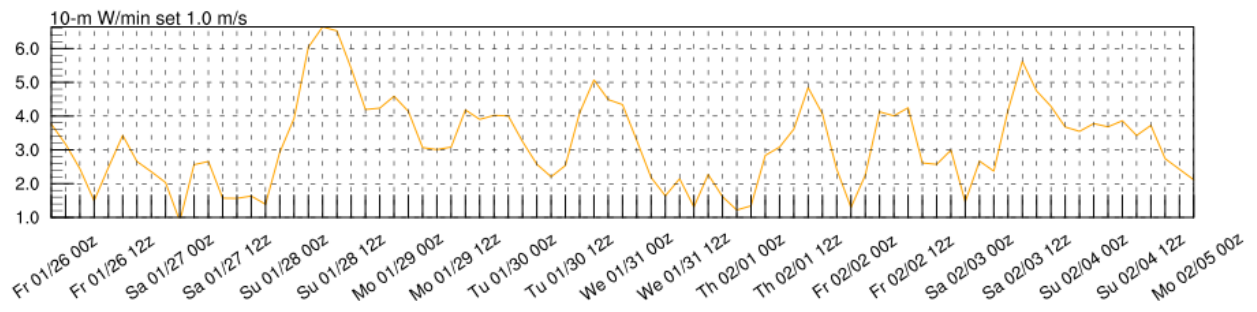
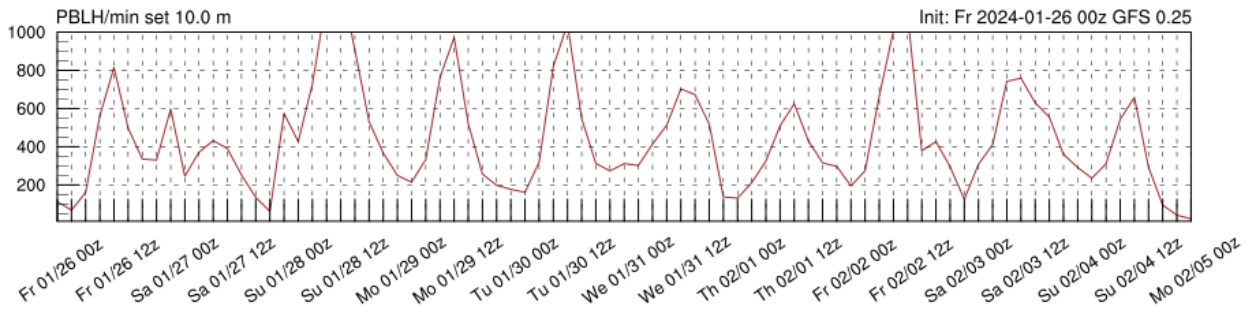
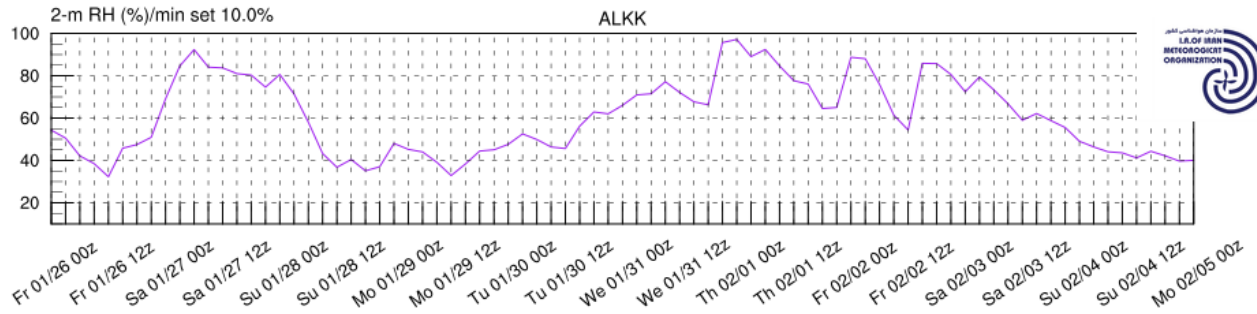
آرش جباروند احمدی

مدیرکل هواشناسی استان البرز



پیش‌بینی تغییرات ۱۰ روز آینده پارامترهای جوی برای استان البرز

به ترتیب از بالای نمودار شامل رطوبت سطح ۲ متری، ارتفاع لایه آمیخته، باد سطح ۱۰ متری، سرعت تخلیه در سطح ۲ متری



نشانی: کرج، کیلومتر ۴ جاده محمد شهر، جنب معاونت آب و خاک و صنایع وزارت جهاد کشاورزی، نبش ۴۵ متری چمن

کدپستی: ۳۱۸۳۹۳۱۶۱؛ تلفن: ۳۶۷۹۲۳۱۰ - ۳۶۷۹۲۳۰۵؛ نمابر: ۳۶۷۹۱۲۱۴؛ نمابرگردان ۳۶۷۹۱۲۲۰

پیام رسان گپ: <https://Gap.im/AlborzMetOffice>، تارنمای اداره کل <http://www.alborz-met.ir>، هواگر ۱۳۴