

### «هشدار وضعیت پایداری جو»

در راستای پیاده سازی تبصره ۳ ماده ۳ آئین نامه اجرایی از قانون هوای پاک، پیش بینی و هشدار شرایط جوی از لحاظ پایداری (۱۲۰ ساعته) و نیز پیش بینی ۱۰ روزه سایر پارامترهای جوی موثر به شرح زیر می باشد.

**آینده نگری:** پیرو هشدار پایداری سطح زرد شماره ۸، تحلیل آخرین الگوهای پیش یابی حاکی از تداوم پایداری و سکون جو تا انتهای هفته در منطقه البرز مرکزی است که به موجب آن بعضی ساعات هوای غبار آلود و افزایش غلظت آلاینده ها در شهرها و مناطق صنعتی استان مورد انتظار است. گفتمنی است از اواخر وقت جمعه تا شنبه با گذر یک موج ناپایدار ضعیف از منطقه بارش خفیف و پراکنده باران (ارتفاعات بارش پراکنده برف و باران) در استان پیش بینی می شود.

#### پیش بینی و هشدار پایداری هوای استان البرز در پنج روز (۱۲۰ ساعت) آینده

روز	تاریخ	پیش بینی وضع هوا	نوع پایداری در دشت البرز مرکزی	سرعت باد (10m) [m/s]	ارتفاع لایه مرزی PBL Height[m]	
					حداقل	حداکثر
۱	چهارشنبه ۱۴۰۲/۹/۲۹	صاف تا قسمتی ابری، بعضی ساعات غبار آلود و هوا آلوده	پایدار	۵	33	856.6
۲	پنجشنبه ۱۴۰۲/۹/۳۰	صاف تا کمی ابری، بعضی ساعات غبار آلود و هوا آلوده	پایدار	۴	12.6	771.4
۳	جمعه ۱۴۰۲/۱۰/۱	قسمتی ابری تا ابری، بعضی ساعات غبار آلود، اواخر وقت بارش پراکنده	به تدریج ناپایدار	۵	20.8	431.6
۴	شنبه ۱۴۰۲/۱۰/۲	کمی تا نیمه ابری، صبح مه رقیق، پاره ای نقاط بارش خفیف باران، بعضی ساعات غبار محلی	ناپایدار	۷	10.7	847
۵	یکشنبه ۱۴۰۲/۱۰/۳	صاف تا قسمتی ابری، صبح مه رقیق، بعضی ساعات وزش باد و غبار محلی	پایدار	۱۰	23.3	924.5

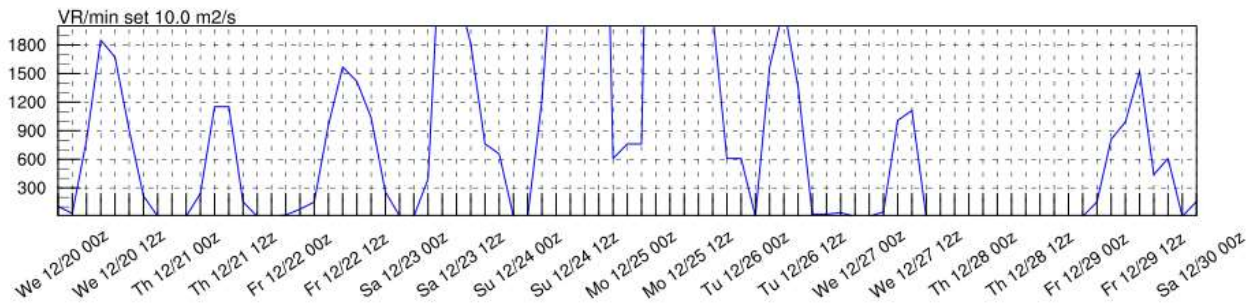
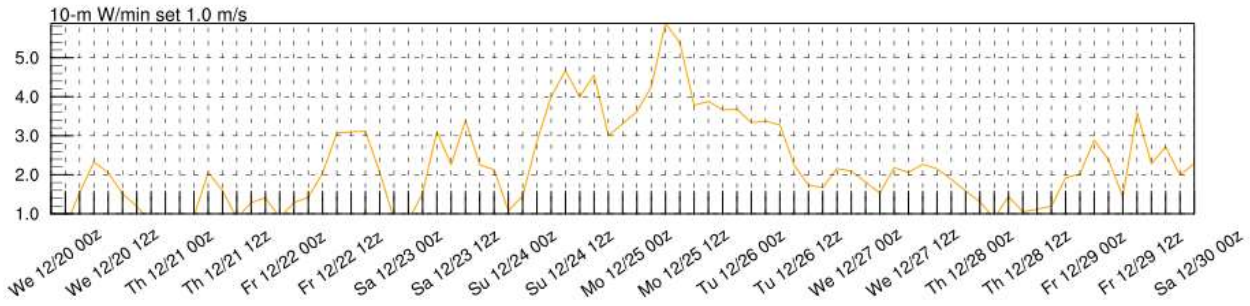
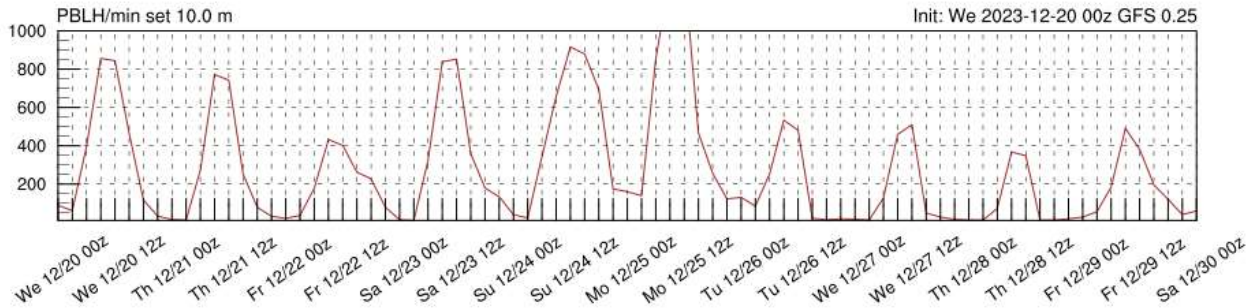
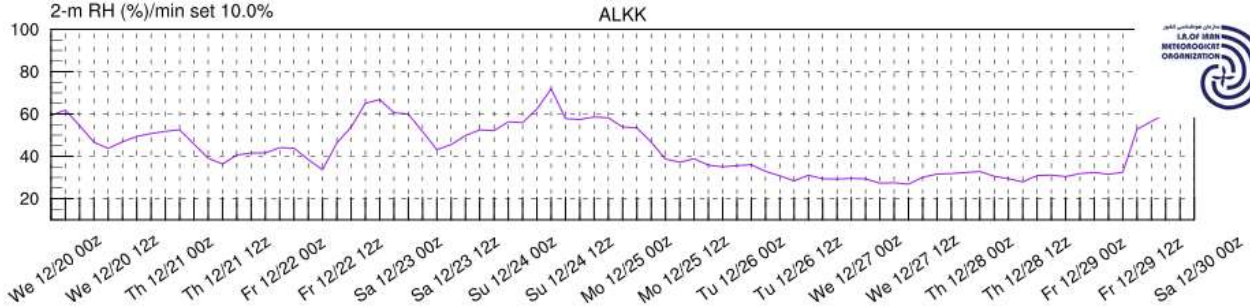
آرش بلاوند احمدی

مدیرکل هواشناسی استان البرز



پیش‌بینی تغییرات ۱۰ روز آینده پارامترهای جوی برای استان البرز

به ترتیب از بالای نمودار شامل رطوبت سطح ۲ متری، ارتفاع لایه آمیخته، باد سطح ۱۰ متری، سرعت تخلیه در سطح ۲ متری



نشانی: کرج، کیلومتر ۴ جاده محمد شهر، جنب معاونت آب و خاک و صنایع وزارت جهاد کشاورزی، نبش ۴۵ متری چمن

کدپستی: ۳۱۸۳۹۳۱۶۱؛ تلفن: ۳۶۷۹۲۳۱۰ - ۳۶۷۹۲۳۰۵؛ نامبر: ۳۶۷۹۱۲۱۴؛ نامبرگردان ۳۶۷۹۱۲۲۰

پیام رسان گپ: <https://Gap.im/AlborzMetOffice>، تارنمای اداره کل <http://www.alborz-met.ir>، هواگر ۱۳۴