



«هشدار وضعیت پایداری جو»

در راستای پیاده سازی تبصره ۳ ماده ۳ آئین نامه اجرایی از قانون هوای پاک، پیش بینی و هشدار شرایط جوی از لحاظ پایداری (۱۲۰ ساعته) و نیز پیش بینی ۱۰ روزه سایر پارامترهای جوی موثر به شرح زیر می باشد.

آینده نگری: تحلیل الگوهای پیش یابی حاکی از عبور امواج ضعیف و نسبتا ناپایدار در منطقه البرز مرکزی است که با همراهی و نفوذ پرفشار شمالی همراه است بنابراین در ارتفاعات مه آلودگی و احتمال بارش های خفیف و در دشت البرز مرکزی وزش باد نسبتا شدید و غبار پیش بینی می شود.

پیش بینی و هشدار پایداری هوای استان البرز در پنج روز (۱۲۰ ساعت) آینده

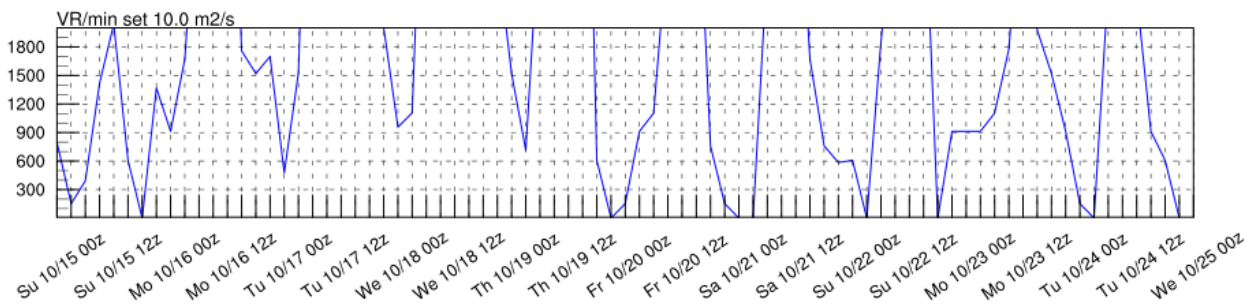
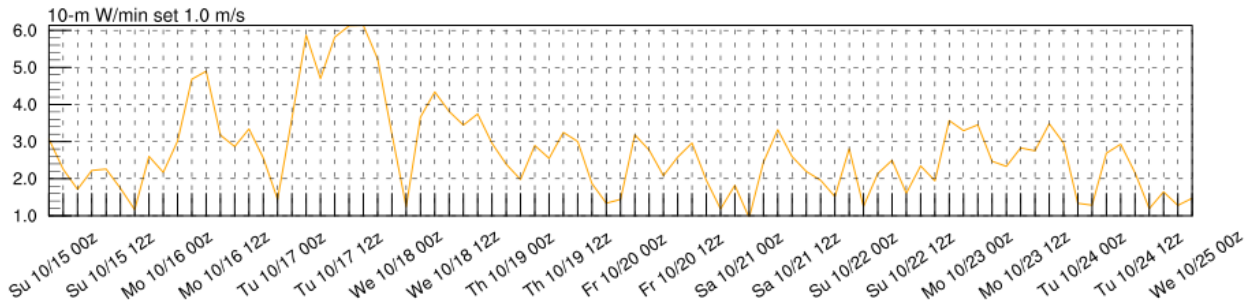
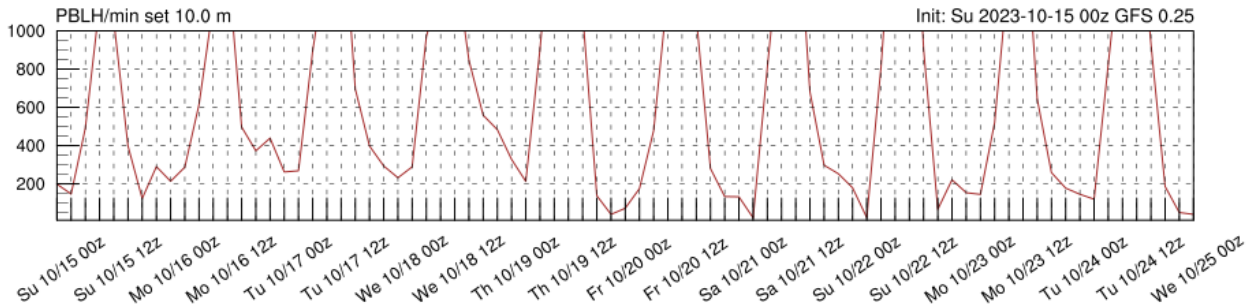
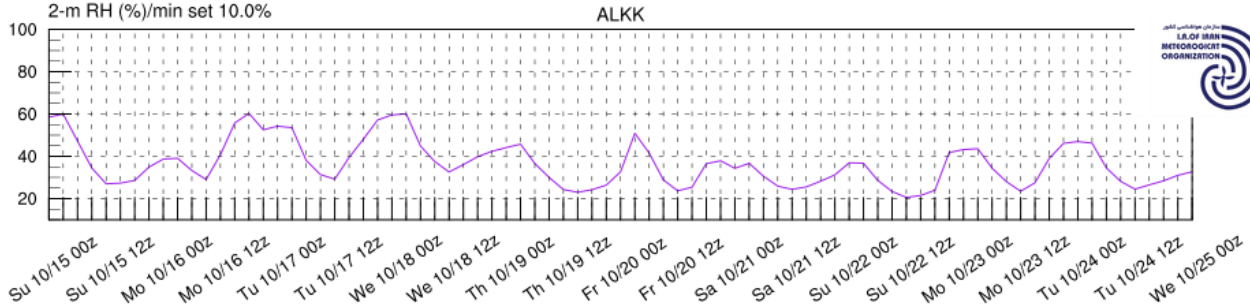
روز	تاریخ	پیش بینی وضع هوا	نوع پایداری در دشت البرز مرکزی	سرعت باد (10m) [m/s]	ارتفاع لایه مرزی PBL Height[m]	
					حداقل	حداکثر
۱	پنجشنبه ۱۴۰۲/۷/۲۷	صاف تا قسمتی ابری، بعضی ساعات وزش باد و غبار محلی، عصر ارتفاعات بارش خفیف	به تدریج ناپایدار	۱۰	82.1	2124.3
۲	جمعه ۱۴۰۲/۷/۲۸	کمی تا نیمه ابری، صبح مه رقیق، پاره ای نقاط بارش خفیف	ناپایدار	۶	181.2	1878
۳	شنبه ۱۴۰۲/۷/۲۹	صاف تا کمی ابری، بعضی ساعات غبار محلی	پایدار	۵	104.8	1145.3
۴	یکشنبه ۱۴۰۲/۷/۳۰	صاف تا قسمتی ابری، بعضی ساعات غبار محلی	پایدار	۵	14.6	1869.4
۵	دوشنبه ۱۴۰۲/۸/۱	کمی تا نیمه ابری صبح مه رقیق، بعضی ساعات وزش باد	به تدریج ناپایدار	۱۰	165.3	1393.2

آرش جازوند احمدی
مدیرکل هواشناسی استان البرز



پیش‌بینی تغییرات ۱۰ روز آینده پارامترهای جوی برای استان البرز

به ترتیب از بالای نمودار شامل رطوبت سطح ۲ متری، ارتفاع لایه آمیخته، باد سطح ۱۰ متری، سرعت تخلیه در سطح ۲ متری



نشانی: کرج، کیلومتر ۴ جاده محمد شهر، جنب معاونت آب و خاک و صنایع وزارت جهاد کشاورزی، نبش ۴۵ متری چمن

کدپستی: ۳۱۸۳۹۳۱۶۱؛ تلفن: ۳۶۷۹۲۳۱۰ - ۳۶۷۹۲۳۰۵؛ نمابر: ۳۶۷۹۱۲۱۴؛ نمابرگردان ۳۶۷۹۱۲۲۰

پیام رسان گپ: <https://Gap.im/AlborzMetOffice>، تارنمای اداره کل <http://www.alborz-met.ir>، هواگر ۱۳۴