



«هشدار وضعیت پایداری جو»

در راستای پیاده سازی تبصره ۳ ماده ۳ آئین نامه اجرایی از قانون هوای پاک، پیش بینی و هشدار شرایط جوی از لحاظ پایداری (۱۲۰ ساعته) و نیز پیش بینی ۱۰ روزه سایر پارامترهای جوی موثر به شرح زیر می باشد.

آینده نگری: مطابق با هشدار هواشناسی سطح زرد شماره ۲۷، تحلیل آخرین الگوهای پیش یابی حاکی از گذر امواج ضعیف و کم دامنه از منطقه البرز مرکزی است که به موجب آن امروز و فردا (به ویژه در ساعات عصر و شب) رشد ابرهای همرفتی، وزش باد، گردوغبار و کاهش موقت کیفیت هوا (به ویژه در نیمه جنوبی استان) و در ارتفاعات رگبار پراکنده و احتمال رعدوبرق مورد انتظار است.

پیش بینی و هشدار پایداری هوای استان البرز در پنج روز (۱۲۰ ساعت) آینده

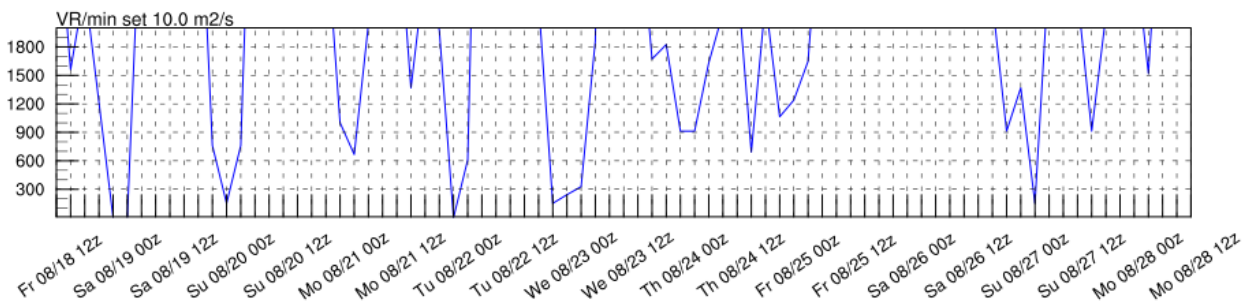
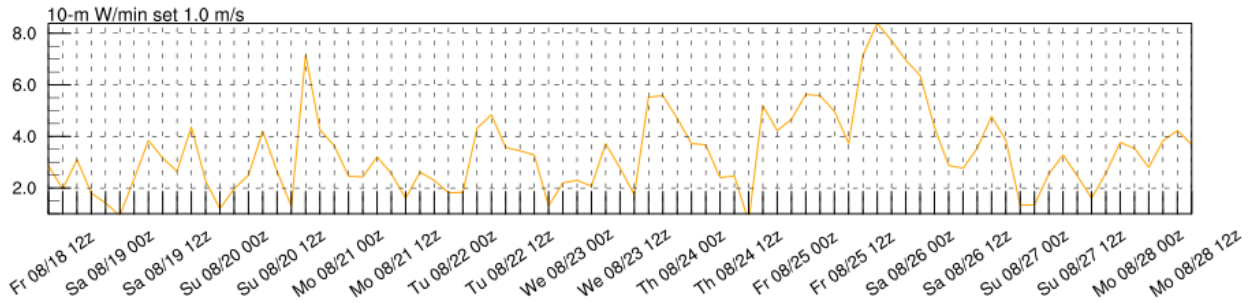
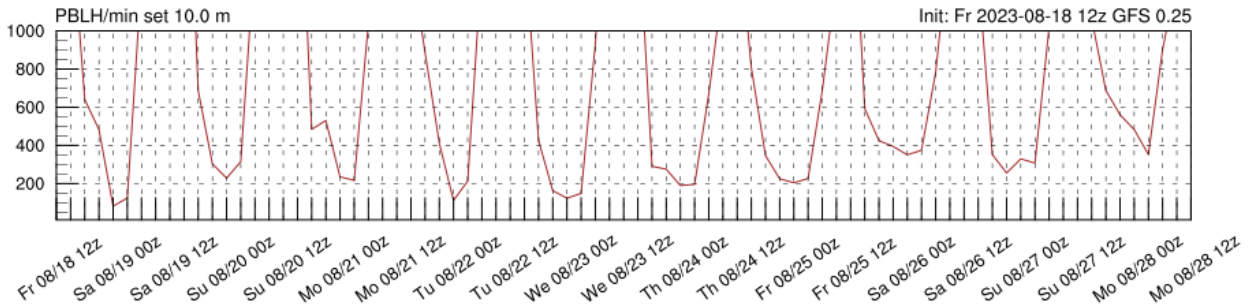
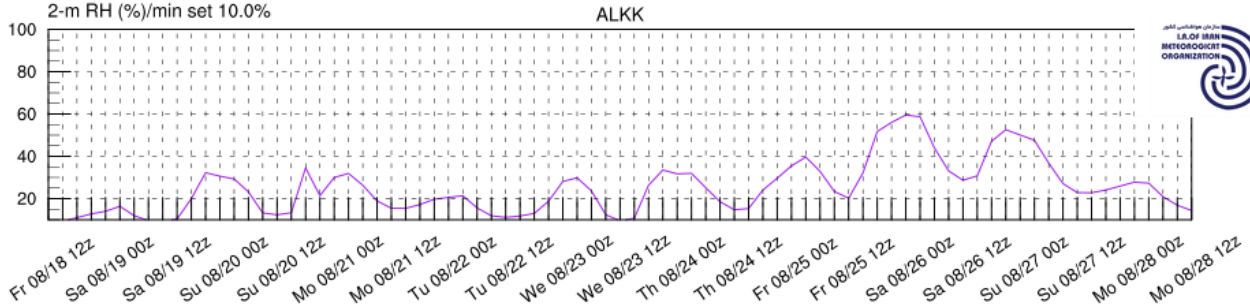
ارتفاع لایه مرزی PBL Height[m]	سرعت باد (10m) [m/s]	نوع پایداری در دشت البرز مرکزی	پیش بینی وضع هوا	تاریخ	روز
2786.3	12	نسبتا ناپایدار	قسمتی تا ابری، بعضی ساعات وزش باد و گردوخاک، بتدریج کاهش ابر	یکشنبه ۱۴۰۲/۵/۲۹	۱
2042.3	10	نسبتا ناپایدار	صاف تا قسمتی ابری، بعضی ساعات وزش باد و غبار آلود	دوشنبه ۱۴۰۲/۵/۳۰	۲
2671.1	6	پایدار	صاف، غبار محلی، روند افزایش دما	سه شنبه ۱۴۰۲/۵/۳۱	۳
3484.7	6	پایدار	صاف، غبار محلی	چهارشنبه ۱۴۰۲/۶/۱	۴
1505	6	پایدار	صاف، غبار محلی	پنجشنبه ۱۴۰۲/۶/۲	۵

آرش جلاوند احمدی
مدیرکل هواشناسی استان البرز



پیش‌بینی تغییرات ۱۰ روز آینده پارامترهای جوی برای استان البرز

به ترتیب از بالای نمودار شامل رطوبت سطح ۲ متری، ارتفاع لایه آمیخته، باد سطح ۱۰ متری، سرعت تخلیه در سطح ۲ متری



نشانی: کرج، کیلومتر ۴ جاده محمد شهر، جنب معاونت آب و خاک و صنایع وزارت جهاد کشاورزی، نبش ۴۵ متری چمن

کدپستی: ۳۱۸۳۹۳۱۶۱؛ تلفن: ۳۶۷۹۲۳۱۰ - ۳۶۷۹۲۳۰۵؛ نمابر: ۳۶۷۹۱۲۱۴؛ نمابرگردان ۳۶۷۹۱۲۲۰

پیام رسان گپ: <https://Gap.im/AlborzMetOffice>، تارنمای اداره کل <http://www.alborz-met.ir>، هواگر ۱۳۴