



«هشدار وضعیت پایداری جو»

در راستای پیاده سازی تبصره ۳ ماده ۳ آئین نامه اجرایی از قانون هوای پاک، پیش بینی و هشدار شرایط جوی از لحاظ پایداری (۱۲۰ ساعته) و نیز پیش بینی ۱۰ روزه سایر پارامترهای جوی موثر به شرح زیر می باشد.

آینده نگری: تحلیل آخرین الگوهای پیش یابی حاکی از استقرار پرفشار جنب حاره بر روی منطقه البرز مرکزی است که به موجب آن تا اوایل هفته آینده شرایط جوی پایدار و آرام، بعضی ساعات افزایش موقت غبار محلی (به ویژه در نیمه جنوبی استان)، روند تدریجی افزایش دما و ماندگاری هوای گرم مورد انتظار است.

پیش بینی و هشدار پایداری هوای استان البرز در پنج روز (۱۲۰ ساعت) آینده

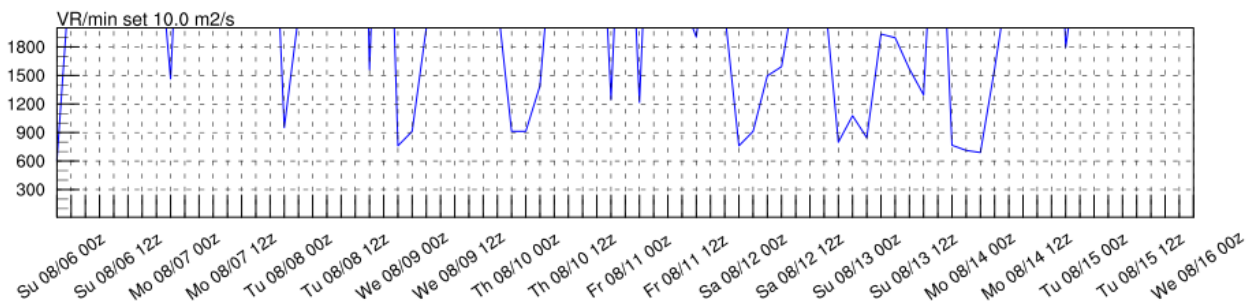
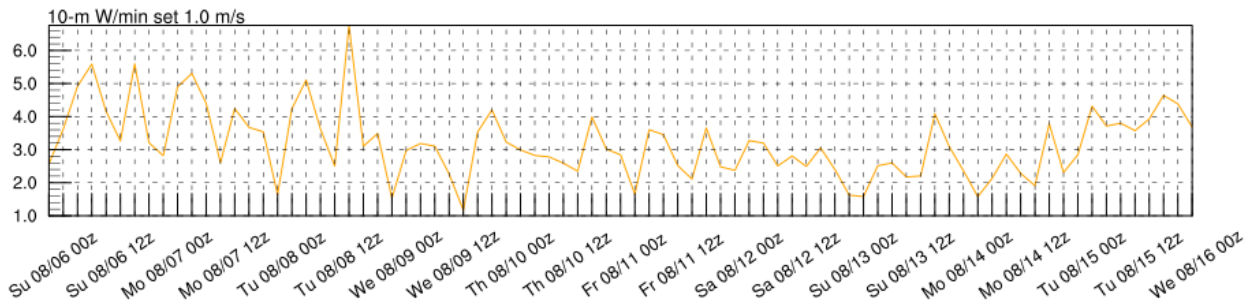
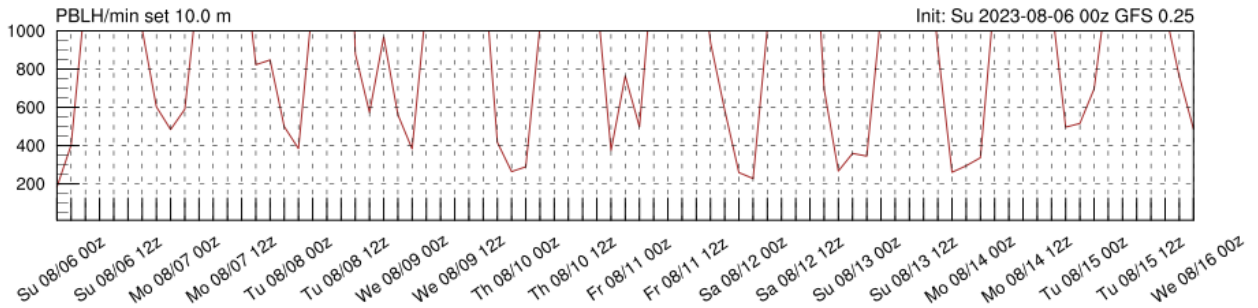
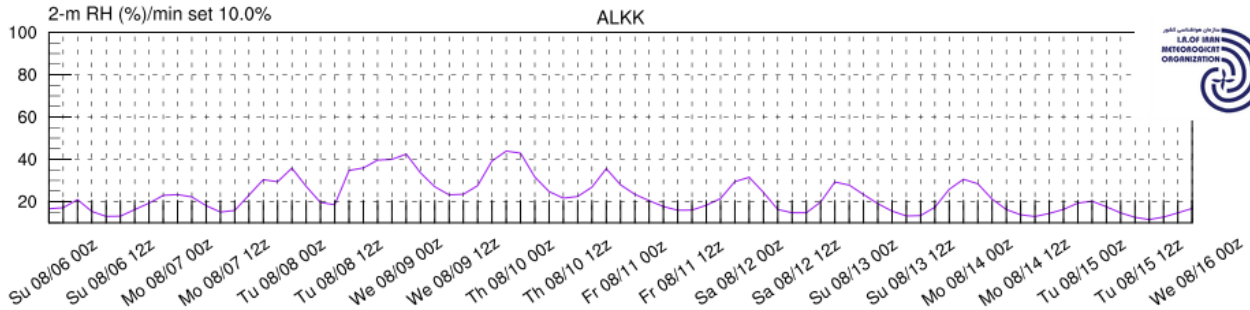
| ارتفاع لایه مرزی PBL Height[m] | سرعت باد (10m) [m/s] | نوع پایداری در دشت البرز مرکزی | پیش بینی وضع هوا | تاریخ | روز |
|-----------------------------------|----------------------------|--------------------------------------|--|----------------------|-----|
| | | | | | |
| 2550 | ۷ | پایدار | صاف تا کمی ابری، گاهی وزش باد و غبار آلود | پنجشنبه ۱۴۰۲/۵/۱۹ | ۱ |
| 2088 | ۶ | پایدار | صاف، بعضی ساعات غبار محلی | جمعه ۱۴۰۲/۵/۲۰ | ۲ |
| 2418 | ۶ | پایدار | صاف، گاهی غبار محلی | شنبه ۱۴۰۲/۵/۲۱ | ۳ |
| 3173 | ۱۰ | پایدار | صاف تا کمی ابری، بعضی ساعات وزش باد و گردوغبار | یکشنبه ۱۴۰۲/۵/۲۲ | ۴ |
| 2607 | ۸ | پایدار | صاف، بعضی ساعات وزش باد و غبار آلود | دوشنبه ۱۴۰۲/۵/۲۳ | ۵ |

آرش جباروند احمدی
مدیرکل هواشناسی استان البرز



پیش‌بینی تغییرات ۱۰ روز آینده پارامترهای جوی برای استان البرز

به ترتیب از بالای نمودار شامل رطوبت سطح ۲ متری، ارتفاع لایه آمیخته، باد سطح ۱۰ متری، سرعت تخلیه در سطح ۲ متری



نشانی: کرج، کیلومتر ۴ جاده محمد شهر، جنب معاونت آب و خاک و صنایع وزارت جهاد کشاورزی، نبش ۴۵ متری چمن

کدپستی: ۳۱۸۳۹۳۱۶۱؛ تلفن: ۳۶۷۹۲۳۱۰ - ۳۶۷۹۲۳۰۵؛ نمابر: ۳۶۷۹۱۲۱۴؛ نمابرگردان ۳۶۷۹۱۲۲۰

پیام رسان گپ: <https://Gap.im/AlborzMetOffice>، تارنمای اداره کل <http://www.alborz-met.ir>، هواگر ۱۳۴