

«هشدار وضعیت پایداری جو»

در راستای پیاده سازی تبصره ۳ ماده ۳ آئین نامه اجرایی از قانون هوای پاک، پیش بینی و هشدار شرایط جوی از لحاظ پایداری (۱۲۰ ساعته) و نیز پیش بینی ۱۰ روزه سایر پارامترهای جوی موثر به شرح زیر می باشد.

آینده نگری: مطابق با هشدار سطح زرد شماره ۴۵ و تحلیل آخرین الگوهای پیش یابی حاکی از فعالیت سامانه بارشی تندی از امروز عصر تا جمعه در استان می باشد که به موجب آن رگبار پراکنده باران (در ارتفاعات رگبار برف و باران، پاره ای نقاط رعدوبرق و کولاک برف)، در بعضی ساعات وزش باد نسبتا شدید و گرد و خاک مورد انتظار است.

پیش بینی و هشدار پایداری هوای استان البرز در پنج روز (۱۲۰ ساعت) آینده

ارتفاع لایه مرزی PBL Height[m]	سرعت باد (10m) [m/s]	نوع پایداری در دشت البرز مرکزی	پیش بینی وضع هوا	تاریخ	روز
1565.8	36.8	به تدریج ناپایدار	نیمه ابری تا ابری، عصر رگبار و رعدوبرق و وزش باد و گرد و خاک	پنجشنبه ۱۴۰۲/۱۲/۱۷	۱
1670.3	82.2	ناپایدار	صبح ابری، بعضی ساعات رگبار و رعدوبرق و وزش باد و گرد و خاک، به تدریج کاهش ابر	جمعه ۱۴۰۲/۱۲/۱۸	۲
2330.9	36.4	پایدار	کمی تا نیمه ابری، صبح مه رقیق و یخبندان، احتمال بارش پراکنده، بعضی ساعات وزش باد	شنبه ۱۴۰۲/۱۲/۱۹	۳
1201.8	28.2	ناپایدار	ابری، صبح مه آلود، بعضی ساعات رگبار و رعدوبرق و وزش باد	یکشنبه ۱۴۰۲/۱۲/۲۰	۴
-	-	ناپایدار	قسمتی تا نیمه ابری، مه رقیق، بارش باران و برف، وزش باد نسبتا شدید	دوشنبه ۱۴۰۲/۱۲/۲۱	۵

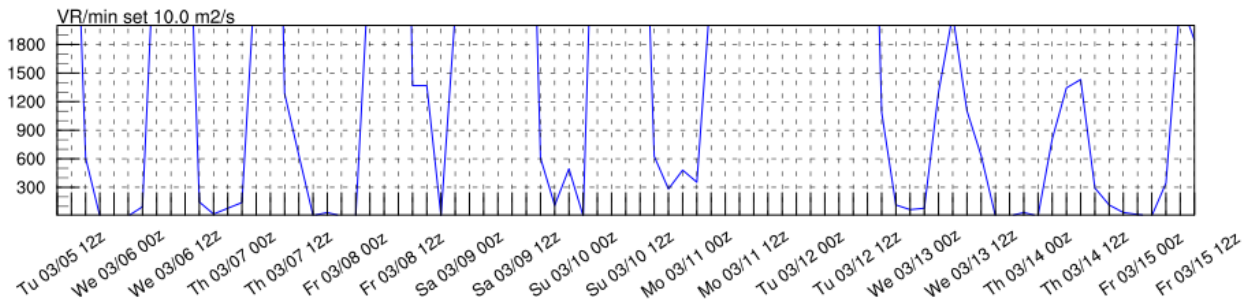
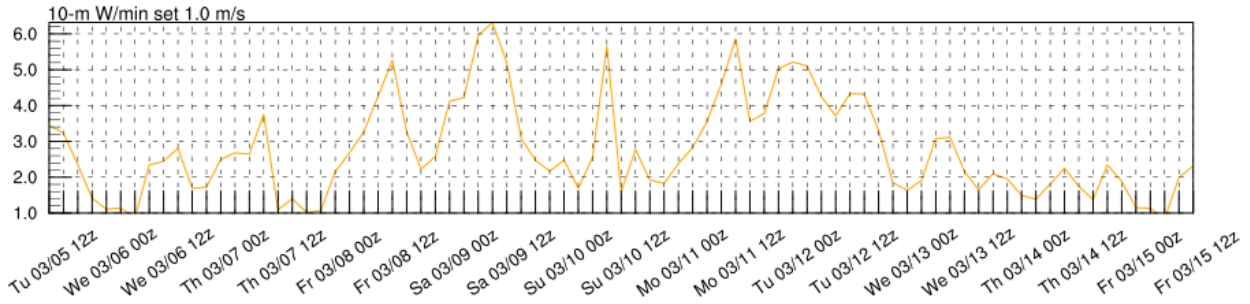
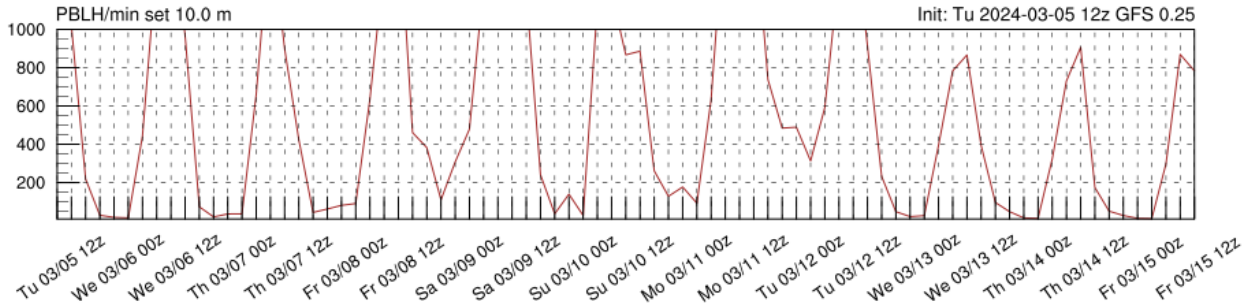
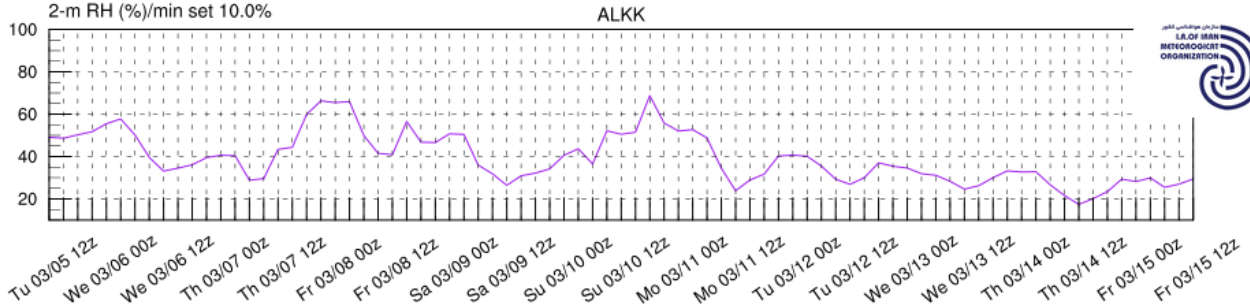
آرش جباروند احمدی

مدیرکل هواشناسی استان البرز



پیش‌بینی تغییرات ۱۰ روز آینده پارامترهای جوی برای استان البرز

به ترتیب از بالای نمودار شامل رطوبت سطح ۲ متری، ارتفاع لایه آمیخته، باد سطح ۱۰ متری، سرعت تخلیه در سطح ۲ متری



نشانی: کرج، کیلومتر ۴ جاده محمد شهر، جنب معاونت آب و خاک و صنایع وزارت جهاد کشاورزی، نبش ۴۵ متری چمن

کدپستی: ۳۱۸۳۹۳۱۶۱؛ تلفن: ۳۶۷۹۲۳۱۰ - ۳۶۷۹۲۳۰۵؛ نمابر: ۳۶۷۹۱۲۱۴؛ نمابرگردان ۳۶۷۹۱۲۲۰

پیام رسان گپ: <https://Gap.im/AlborzMetOffice>، تارنمای اداره کل <http://www.alborz-met.ir>، هواگر ۱۳۴