

«هشدار وضعیت پایداری جو»

در راستای پیاده سازی تبصره ۳ ماده ۳ آئین نامه اجرایی از قانون هوای پاک، پیش بینی و هشدار شرایط جوی از لحاظ پایداری (۱۲۰ ساعته) و نیز پیش بینی ۱۰ روزه سایر پارامترهای جوی موثر به شرح زیر می باشد.

آینده نگری: تحلیل آخرین الگوهای پیش یابی حاکی از گذر موج ناپایدار و ضعیفی از استان البرز طی امروز تا فردا سه شنبه می باشد که به موجب آن در بعضی ساعات وزش باد شدید و به ویژه در ارتفاعات و جاده های کوهستانی مه آلودگی، رگبارهای ساعتی برف، سقوط بهمین و ریزش سنگ را به همراه خواهد داشت.

پیش بینی و هشدار پایداری هوای استان البرز در پنج روز (۱۲۰ ساعت) آینده

روز	تاریخ	پیش بینی وضع هوا	نوع پایداری در دشت البرز مرکزی	سرعت باد (10m) [m/s]	ارتفاع لایه مرزی PBL Height[m]	
					حداقل	حداکثر
۱	دوشنبه ۱۴۰۲/۱۱/۱۶	نیمه ابری تا ابری، در پاره ای نقاط مه آلود، بعضی ساعات احتمال بارش خفیف	نسبتا ناپایدار	۱۰	۱۲۷.۹	۱۱۵۰.۸
۲	سه شنبه ۱۴۰۲/۱۱/۱۷	ابری، صبح مه آلود، پاره ای نقاط احتمال بارش، بعضی ساعات وزش باد شدید	ناپایدار	۱۵	۴۴۷.۸	۱۶۳۴.۱
۳	چهارشنبه ۱۴۰۲/۱۱/۱۸	صاف، مه رقیق و یخبندان صبحگاهی	پایدار	۵	۳۰.۵	۷۸۶
۴	پنجشنبه ۱۴۰۲/۱۱/۱۹	صاف، یخبندان صبحگاهی	پایدار	۵	۲۵.۳	۷۷۷.۵
۵	جمعه ۱۴۰۲/۱۱/۲۰	قسمتی تا نیمه ابری، یخبندان صبحگاهی	پایدار	۵	۲۰.۱	۸۴۸.۶

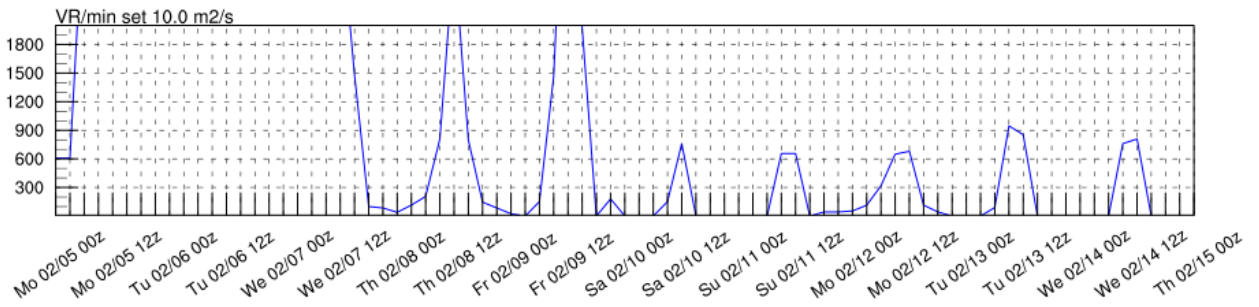
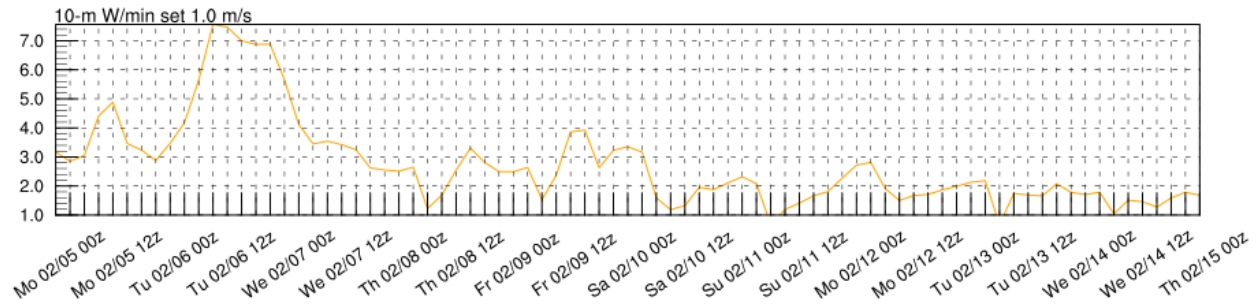
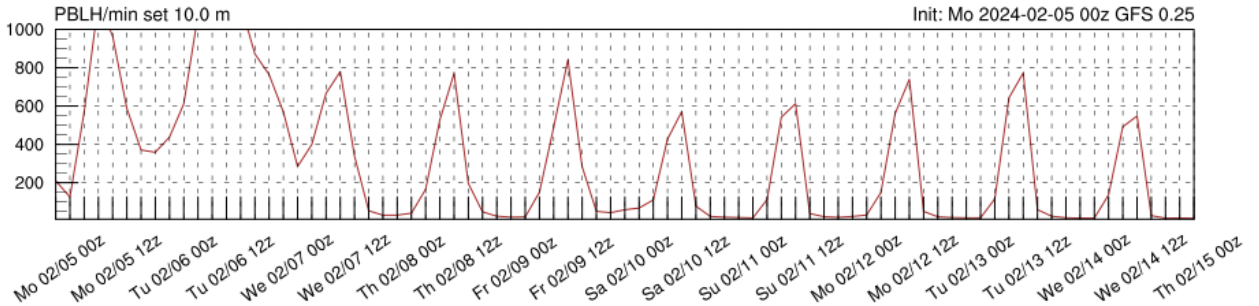
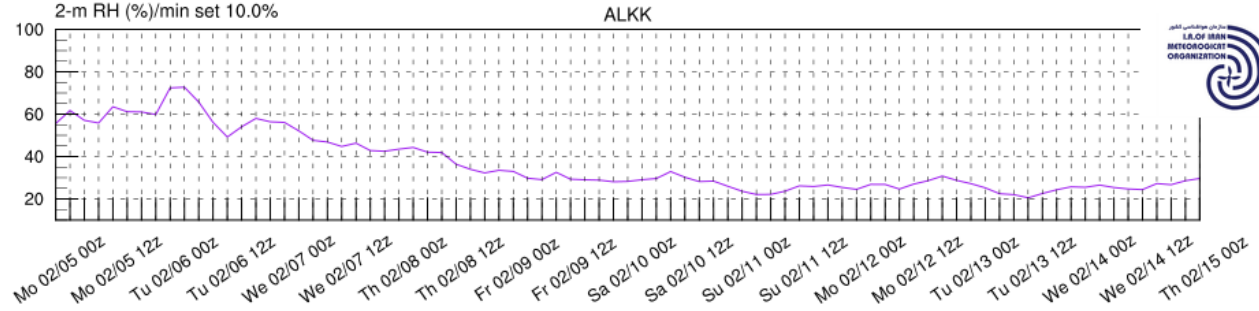
آرش جباروند احمدی

مدیرکل هواشناسی استان البرز



پیش‌بینی تغییرات ۱۰ روز آینده پارامترهای جوی برای استان البرز

به ترتیب از بالای نمودار شامل رطوبت سطح ۲ متری، ارتفاع لایه آمیخته، باد سطح ۱۰ متری، سرعت تخلیه در سطح ۲ متری



نشانی: کرج، کیلومتر ۴ جاده محمد شهر، جنب معاونت آب و خاک و صنایع وزارت جهاد کشاورزی، نبش ۴۵ متری چمن

کدپستی: ۳۱۸۳۹۳۱۶۱؛ تلفن: ۳۶۷۹۲۳۱۰ - ۳۶۷۹۲۳۰۵؛ نمابر: ۳۶۷۹۱۲۱۴؛ نمابرگردان ۳۶۷۹۱۲۲۰

پیام رسان گپ: <https://Gap.im/AlborzMetOffice>، تارنمای اداره کل <http://www.alborz-met.ir>، هواگر ۱۳۴