

«هشدار وضعیت پایداری جو»

در راستای پیاده سازی تبصره ۳ ماده ۳ آئین نامه اجرایی از قانون هوای پاک، پیش بینی و هشدار شرایط جوی از لحاظ پایداری (۱۲۰ ساعته) و نیز پیش بینی ۱۰ روزه سایر پارامترهای جوی موثر به شرح زیر می باشد.

آینده نگری: تحلیل آخرین الگوهای پیش یابی حاکی از گذر متناوب امواج ناپایدار از امروز تا جمعه از منطقه البرز مرکزی است که به موجب آن و مطابق با هشدارهای هواشناسی سطح زرد شماره ۴۲ و سطح نارنجی شماره ۲۷، در بعضی ساعات وزش باد نسبتا شدید، رگبار ساعتی برف و باران، ارتفاعات کولاک برف، مه آلودگی، کاهش محسوس دما (برای روزهای جمعه و شنبه صبح) و یخبندان فراگیر در استان و به ویژه در ارتفاعات و مناطق کوهستانی مورد انتظار است.

پیش بینی و هشدار پایداری هوای استان البرز در پنج روز (۱۲۰ ساعت) آینده

روز	تاریخ	پیش بینی وضع هوا	نوع پایداری در دشت البرز مرکزی	سرعت باد (10m) [m/s]	ارتفاع لایه مرزی PBL Height[m]	
					حداقل	حداکثر
۱	چهارشنبه ۱۴۰۲/۱۱/۱۱	قسمتی ابری تا ابری، مه رقیق و یخبندان صبحگاهی، بعضی ساعات وزش باد، احتمال بارش خفیف و پراکنده	ناپایدار	۹	69.6	1105.1
۲	پنجشنبه ۱۴۰۲/۱۱/۱۲	نیمه ابری تا ابری، مه و یخبندان صبحگاهی، بعضی ساعات وزش باد و بارش پراکنده	ناپایدار	۱۰	126.7	1021.1
۳	جمعه ۱۴۰۲/۱۱/۱۳	ابری، صبح مه آلود و یخبندان، رگبار ساعتی و پراکنده برف و باران، کاهش دما، اواخر وقت کاهش ابر	ناپایدار	۸	186.1	379.9
۴	شنبه ۱۴۰۲/۱۱/۱۴	صاف تا کمی ابری، صبح یخبندان فراگیر، بعضی ساعات وزش باد نسبتا شدید	پایدار	۱۳	323.3	785.2
۵	یکشنبه ۱۴۰۲/۱۱/۱۵	صاف تا قسمتی ابری، یخبندان صبحگاهی، بعضی ساعات وزش باد	پایدار	۱۲	93.7	965.1

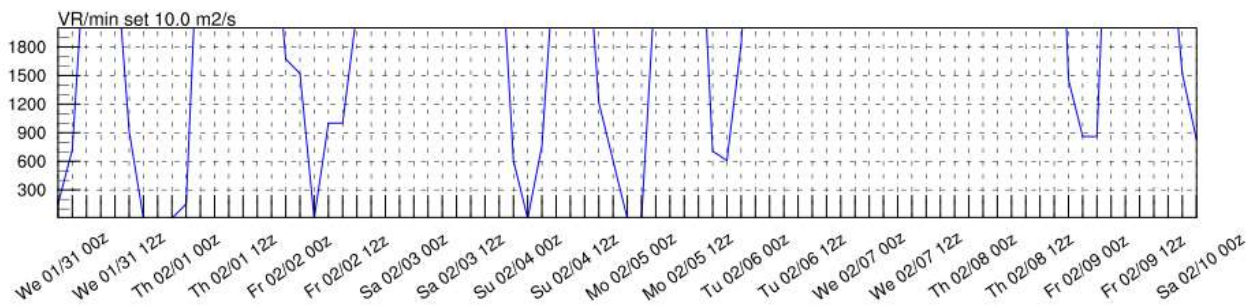
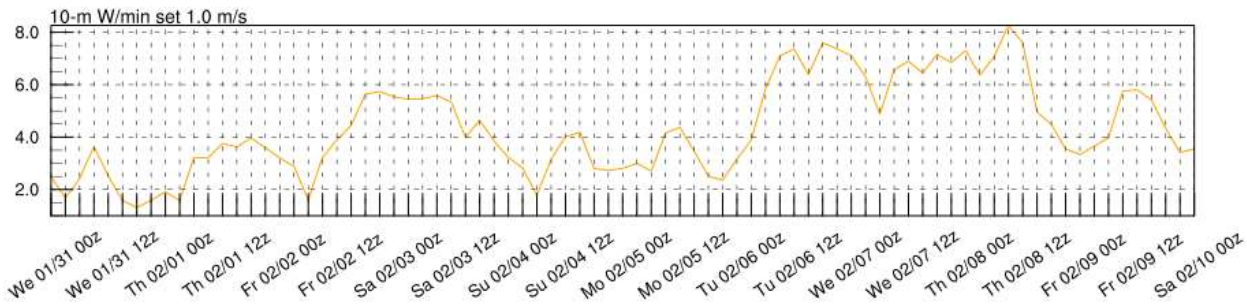
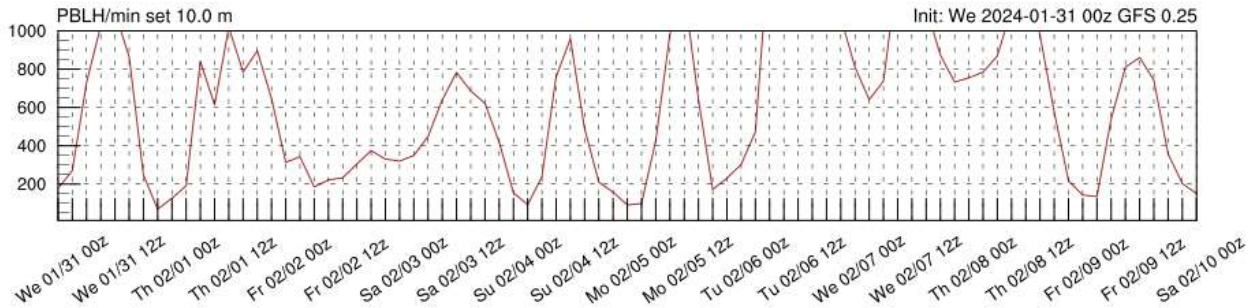
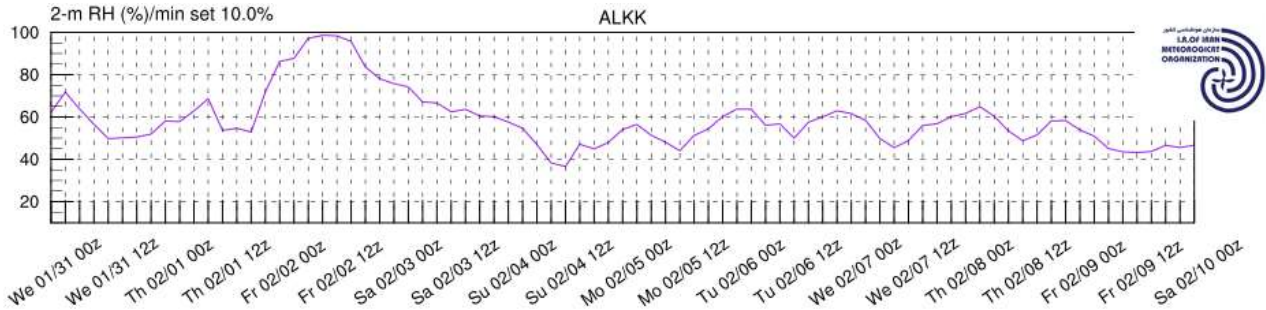
آرش بلاوند احمدی

مدیرکل هواشناسی استان البرز



پیش‌بینی تغییرات ۱۰ روز آینده پارامترهای جوی برای استان البرز

به ترتیب از بالای نمودار شامل رطوبت سطح ۲ متری، ارتفاع لایه آمیخته، باد سطح ۱۰ متری، سرعت تخلیه در سطح ۲ متری



نشانی: کرج، کیلومتر ۴ جاده محمد شهر، جنب معاونت آب و خاک و صنایع وزارت جهاد کشاورزی، نبش ۴۵ متری چمن

کدپستی: ۳۱۸۳۹۳۱۶۱؛ تلفن: ۳۶۷۹۲۳۱۰ - ۳۶۷۹۲۳۰۵؛ نمابر: ۳۶۷۹۱۲۱۴؛ نمابرگردان ۳۶۷۹۱۲۲۰

پیام رسان گپ: <https://Gap.im/AlborzMetOffice>، تارنمای اداره کل <http://www.alborz-met.ir>، هواگو ۱۳۴