

«هشدار وضعیت پایداری جو»

در راستای پیاده سازی تبصره ۳ ماده ۳ آئین نامه اجرایی از قانون هوای پاک، پیش بینی و هشدار شرایط جوی از لحاظ پایداری (۱۲۰ ساعته) و نیز پیش بینی ۱۰ روزه سایر پارامترهای جوی موثر به شرح زیر می باشد.

آینده نگری: مطابق با هشدار نارنجی هواشناسی شماره ۱۰۵، تحلیل آخرین الگوهای پیش یابی حاکی از فعالیت سامانه بارشی تندی در روز های سه شنبه و چهارشنبه در استان البرز می باشد که به موجب آن رگبار باران (در ارتفاعات رگبار برف و باران)، رعدوبرق، تگرگ، وزش باد، کاهش محسوس دما، در ارتفاعات و جاده های کوهستانی یخبندان و ریزش سنگ پیش بینی می شود.

پیش بینی و هشدار پایداری هوای استان البرز در پنج روز (۱۲۰ ساعت) آینده

ارتفاع لایه مرزی PBL Height[m]	سرعت باد (10m) [m/s]	نوع پایداری	پیش بینی وضع هوا	تاریخ	روز
2731	۵	پایدار	صاف تا قسمتی ابری، اواخر وقت ابری پاره ای نقاط احتمال بارش خفیف	دوشنبه ۱۴۰۱/۱۲/۲۹	۱
1200	۱۴	شدیدا ناپایدار	نیمه ابری تا ابری، بعضی ساعات رگبار باران (ارتفاعات رگبار برف و باران)، رعدوبرق، وزش باد شدید و لحظه ای، احتمال تگرگ، روند کاهش دما	سه شنبه ۱۴۰۲/۱/۱	۲
118	۱۴	شدیدا ناپایدار	نیمه ابری تا ابری، بعضی ساعات رگبار باران (ارتفاعات رگبار برف و باران)، رعدوبرق، وزش باد شدید و لحظه ای، احتمال تگرگ، روند کاهش دما	چهارشنبه ۱۴۰۲/۱/۲	۳
1178	۵	پایدار	صاف تا قسمتی ابری، مه رقیق، ارتفاعات یخبندان	پنجشنبه ۱۴۰۲/۱/۳	۴
1566	۵	بتدریج ناپایدار	کمی ابری تا نیمه ابری بتدریج از عصر ابری، روند افزایش دما	جمعه ۱۴۰۲/۱/۴	۵

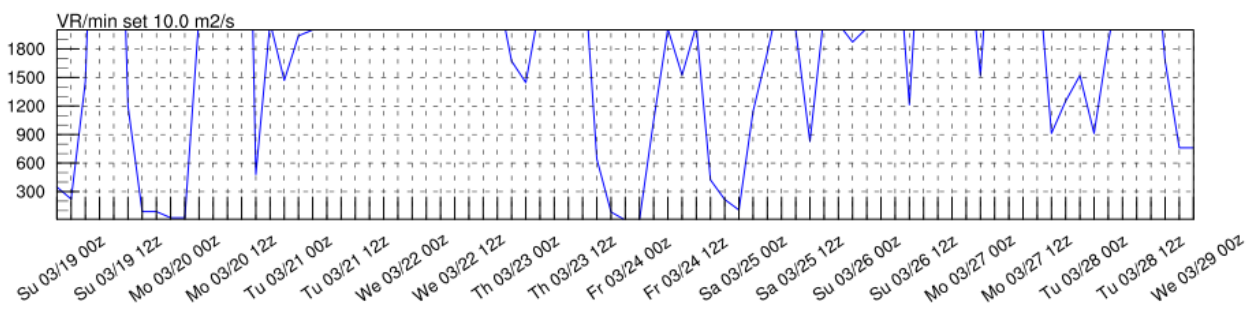
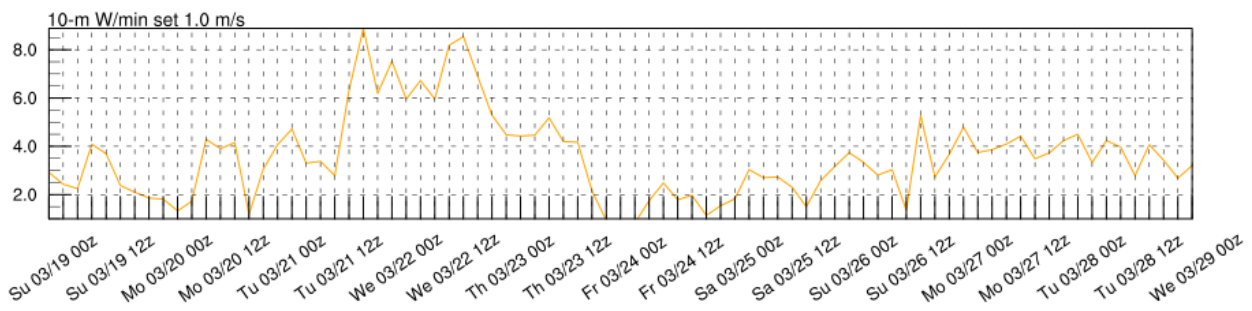
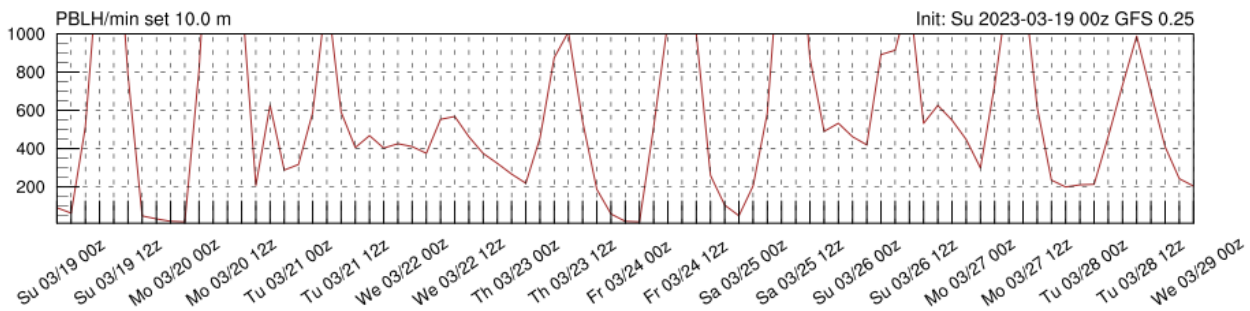
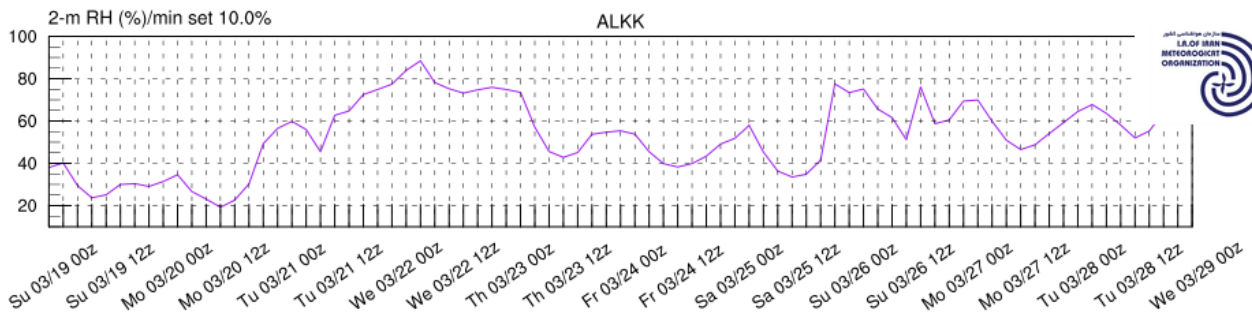
آرش بلاوند احمدی

مدیرکل هواشناسی استان البرز

تولید دانش بنیان، اشتغال آفرین

پیش بینی تغییرات ۱۰ روز آینده پارامترهای جوی برای استان البرز

به ترتیب از بالای نمودار شامل رطوبت سطح ۲ متری، ارتفاع لایه آمیخته، باد سطح ۱۰ متری، سرعت تخلیه در سطح ۲ متری



نشانی: کرج، کیلومتر ۴ جاده محمد شهر، جنب معاونت آب و خاک و صنایع وزارت جهاد کشاورزی، نبش ۴۵ متری چمن

کدپستی: ۳۱۸۳۹۴۳۱۶۱؛ تلفن: ۳۶۷۹۲۳۱۰ - ۳۶۷۹۲۳۰۵؛ نمابر: ۳۶۷۹۱۲۱۴؛ نمابرگردان ۳۶۷۹۱۲۲۰

پیام رسان گپ: <https://Gap.im/AlborzMetOffice>، تارنمای اداره کل <http://www.alborz-met.ir>، هواگر ۱۳۴