

«هشدار وضعیت پایداری جو»

در راستای پیاده سازی تبصره ۳ ماده ۳ آئین نامه اجرایی از قانون هوای پاک، پیش بینی و هشدار شرایط جوی از لحاظ پایداری (۱۲۰ ساعته) و نیز پیش بینی ۱۰ روزه سایر پارامترهای جوی موثر به شرح زیر می باشد.

آینده نگری: مطابق هشدارهای هواشناسی سطح نارنجی و زرد شماره های ۹۶ و ۹۷ به تاریخ های ۲۲ و ۲۴ بهمن، تحلیل آخرین الگوهای پیش یابی حاکی از گذر امواج ناپایدار همراه با فعالیت سامانه بارشی تندی در منطقه البرز مرکزی است که به موجب آن بارش باران و برف، و گاهی رگبار پراکنده برای روز چهارشنبه، و ماندگاری هوای سرد، رخداد وارونگی دمایی و افزایش موقت غلظت آلاینده ها تا آخر هفته در استان مورد انتظار است.

پیش بینی و هشدار پایداری هوای استان البرز در پنج روز (۱۲۰ ساعت) آینده

ارتفاع لایه مرزی PBL Height[m]	سرعت باد (10m) [m/s]	نوع پایداری	پیش بینی وضع هوا	تاریخ	روز	ارتفاع لایه مرزی	
						حداکثر	حداقل
483.3	94.8	ناپایدار	قسمتی تا ابری، یخبندان و مه آلود، بعضی ساعات غبار آلود، اواخر وقت احتمال بارش پراکنده، گاهی وزش باد	سه شنبه ۱۴۰۱/۱۱/۲۵	۱		
450.3	107.1	ناپایدار	نیمه ابری تا ابری، یخبندان و مه آلود، بعضی ساعات غبار آلود، بارش پراکنده، احتمال رگبار باران و برف	چهارشنبه ۱۴۰۱/۱۱/۲۶	۲		
1454.7	73.9	ناپایدار	کمی تا قسمتی ابری، یخبندان و مه آلود، غبار محلی، گاهی وزش باد	پنجشنبه ۱۴۰۱/۱۱/۲۷	۳		
628.4	54.8	نسبتا ناپایدار	صاف تا کمی ابری، یخبندان صبحگاهی، بعضی ساعات غبار آلود	جمعه ۱۴۰۱/۱۱/۲۸	۴		
842.4	83.6	به تدریج پایدار	صاف تا کمی ابری، یخبندان صبحگاهی، بعضی ساعات غبار آلود	شنبه ۱۴۰۱/۱۱/۲۹	۵		

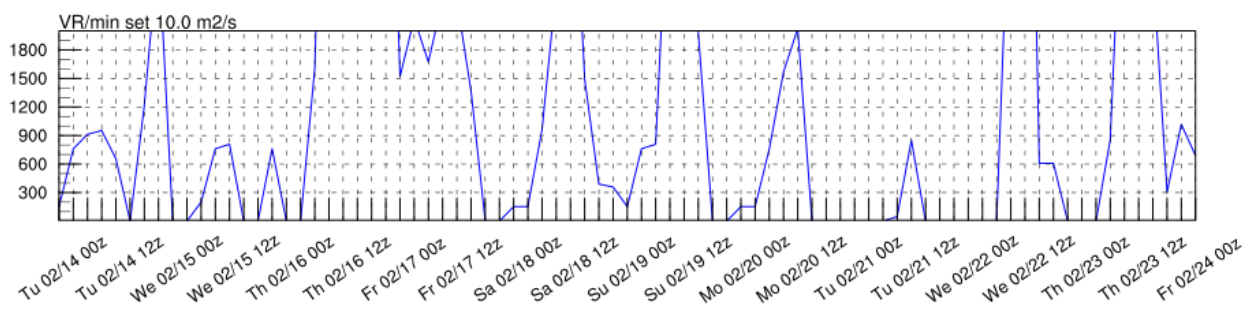
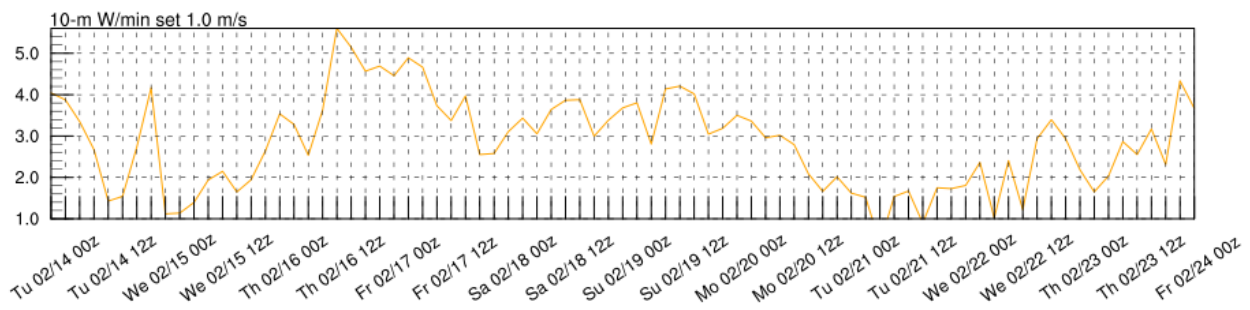
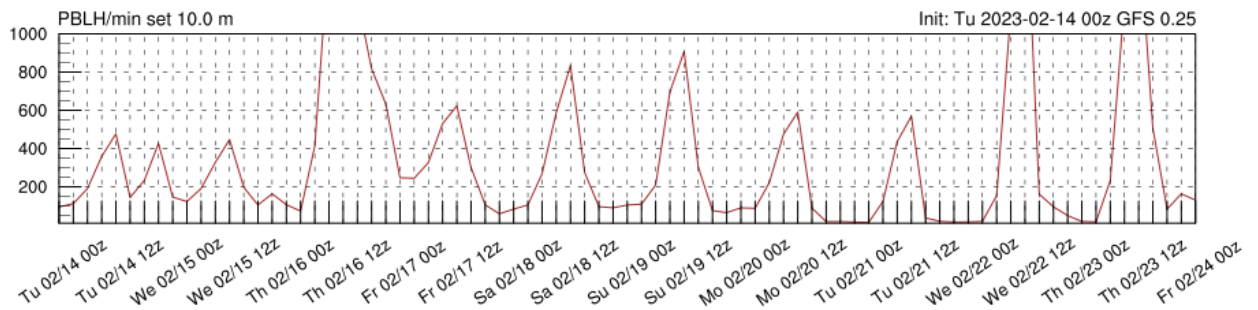
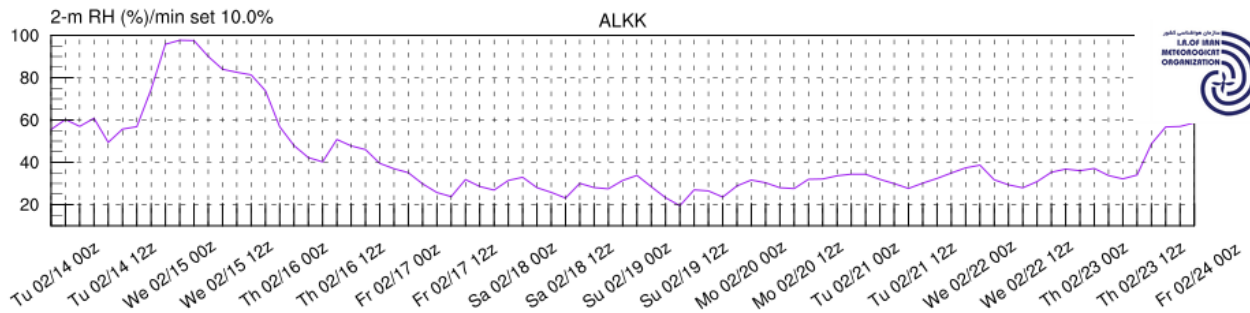
آرش جلازنده احمدی

مدیرکل هواشناسی استان البرز

تولید دانش بنیان، اشتغال آفرین

پیش بینی تغییرات ۱۰ روز آینده پارامترهای جوی برای استان البرز

به ترتیب از بالای نمودار شامل رطوبت سطح ۲ متری، ارتفاع لایه آمیخته، باد سطح ۱۰ متری، سرعت تخلیه در سطح ۲ متری



نشانی: کرج، کیلومتر ۴ جاده محمد شهر، جنب معاونت آب و خاک و صنایع وزارت جهاد کشاورزی، نبش ۴۵ متری چمن

کدپستی: ۳۱۸۳۹۳۱۶۱؛ تلفن: ۳۶۷۹۲۳۱۰ - ۳۶۷۹۲۳۰۵؛ نامبر: ۳۶۷۹۱۲۱۴؛ نامبرگردان ۳۶۷۹۱۲۲۰

پیام رسان گپ: <https://Gap.im/AlborzMetOffice>، تارنمای اداره کل <http://www.alborz-met.ir>، هواگر ۱۳۴